

GRÁFICO DE VIVIENDA UNIFAMILIAR RDB2-RE (90 m2)
Mz. "N" - APV. PORTALES DE TICATICA-LOTE 06-07-08

GRÁFICO DE VIVIENDA UNIFAMILIAR RDB2-RE (90 m2)
Mz. "N" - APV. PORTALES DE TICATICA- LOTE 03-04-05-06

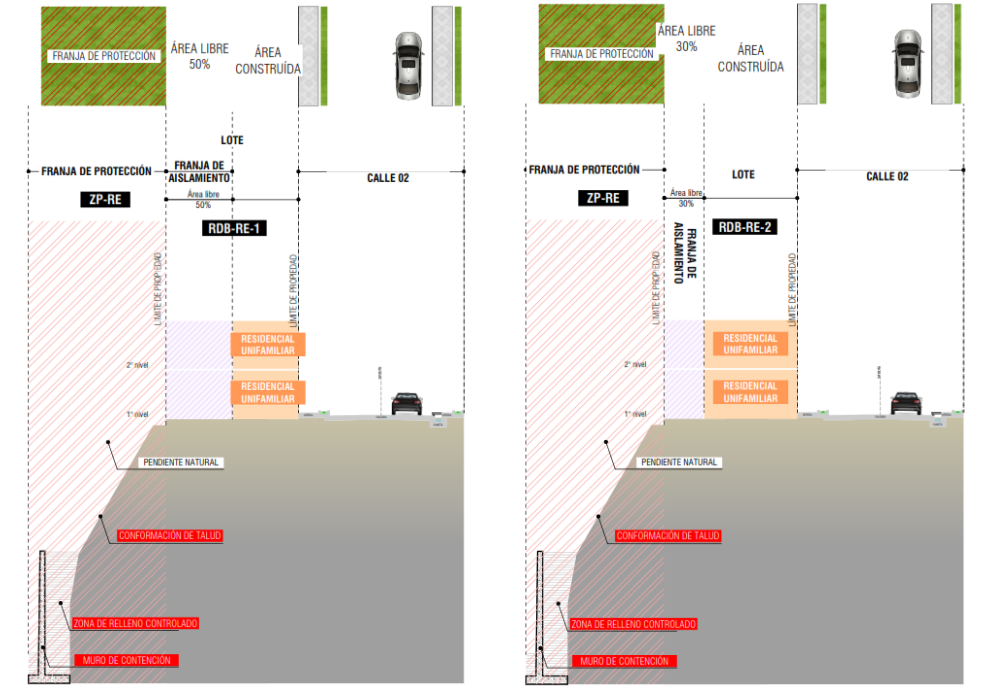
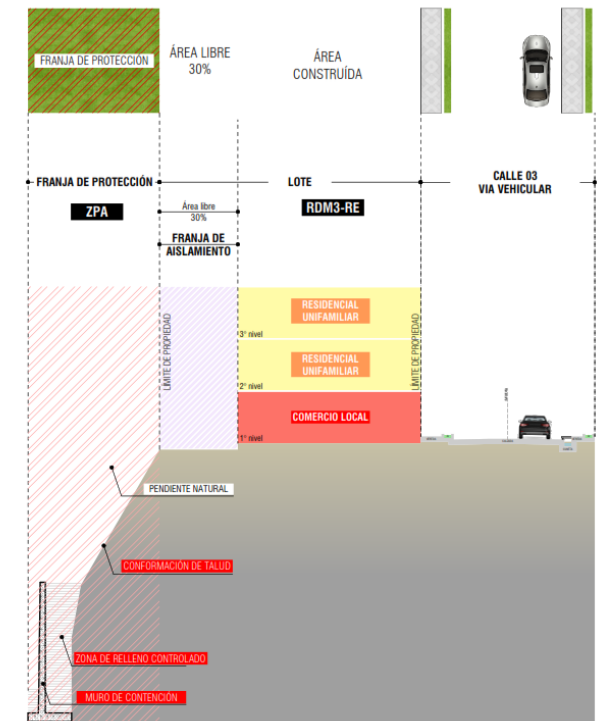
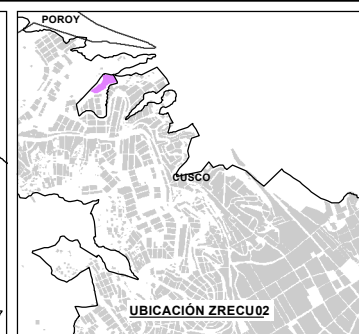


GRÁFICO DE VIVIENDA UNIFAMILIAR RDM3-RE (90 m2)
Mz. "O" - APV. PORTALES DE TICATICA



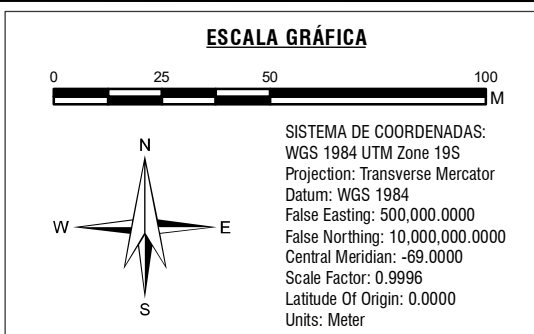
ZONIFICACIÓN Y USO DE SUELO

1:1,750



LEYENDA

	ZONA DE REGLAMENTACIÓN ESPECIAL		ZONIFICACIÓN
	AMBITO DE ESTUDIO		RDB-RE RESIDENCIAL DE DENSIDAD BAJA- REGLAMENTACIÓN ESPECIAL 1
	AGRUPACIONES URBANAS		RDB-RE RESIDENCIAL DE DENSIDAD BAJA- REGLAMENTACIÓN ESPECIAL 2
	MANZANAS ENTORNO URBANO		RDM3-RE RESIDENCIAL DE DENSIDAD MEDIANA- REGLAMENTACIÓN ESPECIAL
	ZONA DE PROTECCIÓN AMBIENTAL		ZP ZONA DE PROTECCIÓN CON REGLAMENTACIÓN ESPECIAL
	BORDE URBANO		ZRP ZONA DE RECREACIÓN PÚBLICA
	RED HÍDRICA		
	LÍNEA FÉRREA		



	MUNICIPALIDAD PROVINCIAL DE CUSCO		GERENCIA DE DESARROLLO URBANO Y RURAL		
PLAN ESPECÍFICO ZRECU02					
PROYECTO: "MEJORAMIENTO Y RECUPERACIÓN DE LAS CONDICIONES DE HABITABILIDAD URBANA EN 41 ZONAS DE REGLAMENTACIÓN ESPECIAL DE LA PROVINCIA DE CUSCO"					
MAPA: ZONIFICACIÓN Y USO DE SUELO					
AGROPACIONES Y/O SECTOR: APV. LOS PORTALES DE TICA TICA, APV. JAVIER PEREZ DE CUELLAR, APV. TICATICA - QUEBRADA CHAQUIHUAYCCO		ELABORADO POR: EQUIPO TÉCNICO PM41ZRE		ESCALA: 1:1,750	
FUENTE: SGO, PM CUSCO - SGOUP, PM CUSCO - SGOUP, LEVANTAMIENTO TOPOGRÁFICO 41 ZRE, FICHAS TÉCNICAS 41 ZRE, HABILITACIONES URBANAS		UBICACIÓN: REGION : CUSCO, PROVINCIA: CUSCO, DISTRITO : CUSCO		LOS LÍMITES DISTRITALES SON REFERENCIALES Ley N° 27705 (5ta Disposición Transitoria)	
MP-FC 07-A					